

## PROTOKÓŁ Z PRZEBIEGU I TECHNIKI KONSULTACYJNEJ W FORMIE cyklu Debat Publicznych

### 1. Podstawa prawna przeprowadzenia konsultacji

Konsultacje przeprowadzone zostały zgodnie z Zarządzeniem nr 45/2020 Wójta Gminy Giby z dnia 5 sierpnia 2020 roku w sprawie przeprowadzenia konsultacji społecznych z mieszkańcami Gminy Giby oraz innymi zainteresowanymi podmiotami w sprawie sporządzenia projektu „Studium uwarunkowań i kierunków zagospodarowania przestrzennego gminy Giby” oraz Uchwałą Nr XXXIX/173/14 Rady Gminy Giby z dnia 26 czerwca 2014 r. W sprawie zasad i trybu prowadzenia konsultacji społecznych z mieszkańcami Gminy Giby

### 2. Przedmiot konsultacji

Przedmiotem konsultacji było przeprowadzenie Debat publicznych w sprawie projektu „Studium uwarunkowań i kierunków zagospodarowania przestrzennego gminy Giby”

### 3. Termin i cel przeprowadzenia konsultacji

Deбата publiczna odbyła się 17.11.2020 roku oraz 19.11.2020r.

Celem konsultacji było przeprowadzenie poszerzonych konsultacji społecznych w procesie planistycznym. Pomoc w podjęciu decyzji dotyczącej sposobów zagospodarowania przestrzeni. Edukacja członków społeczności lokalnej w zakresie celów i wagi podejmowanych działań planistycznych. Zwiększenie aktywności społecznej mieszkańców Gminy.

### 4. Tryb przeprowadzenia konsultacji

Ogłoszenie o konsultacjach zostało opublikowane na stronie internetowej [www.giby.pl](http://www.giby.pl) Urzędu Gminy Giby. Ponadto zostało zamieszczone na drzwiach wejściowych do Urzędu, na tablicy ogłoszeń Urzędu (wewnątrz budynku) oraz na tablicy ogłoszeń przed Urzędem, ulotki wraz z plakatem informującym zostały rozwieszone do 27 sołectw (sołtysi dostarczali ulotki dla mieszkańców sołectw), zostały

dostarczone do sklepów w centrum Gib, a także do jednostek organizacyjnych Urzędu. Dodatkowo informacja o Konsultacjach zamieszczona została na facebooku Wójta Gminy Giby, został również nagrany film z Wójtem Gminy Giby Panem Robertem Bagińskim zapraszający do udziału w konsultacjach.

W trakcie cyku debat udostępnione były w punkcie konsultacyjnym materiały promocyjne ulotki oraz plakat. Wyłożono mapę Studium... w wersji papierowej, którą wydrukowano w kolorze na urządzeniu wielofunkcyjnym, dodatkowo za pomocą rzutnika z komputera wyświetlono mapę w wersji elektronicznej.

W punkcie konsultacyjnym wyłożono formularze wniosków oraz ankiety ewaluacyjne, wydruku dokonano przy pomocy urządzenia wielofunkcyjnego- kserokopiarki.

## 5. Przebieg konsultacji

**Cykl debat** – 2 debaty odbyły się w dniach 17.11.2020 r. i 19.11.2020r.

W Sali –punkt konsultacyjny, która w celu przeprowadzenia konsultacji zgodnie z harmonogramem została wyremontowana. Dostęp do punktu konsultacyjnego umożliwiony był dla osób niepełnosprawnych (pochylnia na schodach). Przed punktem konsultacyjnym znajdują się dwa ogólnodostępne parkingi wraz z miejscami dla osób niepełnosprawnych. Gmina Giby w przypadku zgłoszenia (telefonicznego) przez osobę niepełnosprawną chęci udziału w debacie posiada samochód 9 osobowy przystosowany do przewozu osób niepełnosprawnych, zakupiony z dofinansowania PFRON.

Deбата dnia 17.11.2020 r.

W spotkaniu udział wzięli : Ekspert w zakresie planowania i zagospodarowania przestrzennego, urbanista. Spotkanie przygotowali trzej członkowie Zespołu zadaniowego do realizacji I etapu projektu. Jako moderator, prowadzący spotkanie wystąpił członek Zespołu z doświadczeniem w sprawie postępowań planistycznych. Ponadto na spotkaniu obecni byli mieszkańcy, zgodnie z załączoną listą obecności.

Na Sali dostępny był ekspres ciśnieniowy zakupiony zgodnie z harmonogramem, który ustawiony został w kąciaku kawowym. Podczas debaty była możliwość skorzystania z przerwy kawowej.





Przedstawiono członków zespołu oraz ekspertów , a następnie oddano głos dla Urbanisty, aby przedstawił projekt Studium uwarunkowań i kierunków zagospodarowania przestrzennego Gminy Giby.

Następnie w debacie głos zabierali mieszkańcy, zadając pytania dotyczące Projektowanego Studium

Pytania uczestnika debaty:

1. Ingerencja w ekosystem, jak będą wyglądały wszystkie zmiany dotyczące infrastruktury , by nie niszczyły ekosystemu, czy jest opracowany plan ze specjalistami?
2. Czy można liczyć na to , że przeprowadzona zostanie inwentaryzacja występowania gatunków chronionych , zagrożonych na terenie gminy Giby , znajdujących się w obszarze Natura 2000. Czy to zostało wzięte pod uwagę?

Odpowiedź udzielona przez Urbanistę:

Ustawa nasza o planowaniu i zagospodarowaniu przestrzennym narzuca nam opracowanie prognozy oddziaływania na środowisko i ten dokument jest sporządzany, ostateczna wersja tego dokumentu będzie wykonana, kiedy będziemy mieli ostateczną wersję tego Studium...zależy Pani na ochronie środowiska. Zgadzam się z panią w 100 %. Nie chciałbym tego zniszczyć.

Jeśli chodzi o ochronę występujących gatunków, to będzie to obejmowała prognoza oddziaływania na środowisko.

Odpowiedź udzielona przez Członka Zespołu:

Prognoza oddziaływania na środowisko to element opracowania Studium... Uzgodnienia i opinie będą się odbywały zgodnie z obowiązującymi przepisami prawa, np. Regionalną Dyрекcją Ochrony Środowiska.

Pytanie uczestnika debaty:

1. Jakie są priorytety Studium...?

Odpowiedź udzielona przez Urbanistę :

Priorytetem są złożone wnioski i przepisy prawa.

Pytanie uczestnika debaty:

Czy są przewidziane wielkości działek ?



Odpowiedź udzielona przez Urbanistę :

Tak, będzie przewidziana wielkość do 9 arów przy zabudowie jednorodzinnej, a przy działkach rolnych zgodnie z przepisami to 30 arów.

Opinia uczestnika debaty:

Nie wiemy jakie mamy skarby w naszej gminie. Jest nasza współodpowiedzialność społeczna, trzeba wiedzieć gdzie żyjemy i co mamy.

Uczestnicy debaty byli zgodni co do tego, że środowisko naturalne należy chronić. Dbajmy o to co mamy, tylko z głową.

Podczas debaty złożono 1 pisemny wniosek, złożył go mieszkaniec gminy Giby.

Lp.	Właściciel/ przedsiębiorca	Oznaczenie nieruchomości , której dotyczy wniosek/Nr działki ,miejscowość	Treść uwagi	Stan obecny
1	Właściciel nieruchomości	602- miejscowość -Giby	Działka położona nad jeziorem Gieret. Odległość od linii brzegowej do drogi publicznej (długość działki 100m, dlatego zasadne byłoby zmniejszenie wymaganej przepisami odległości zabudowy od linii brzegowej	Większość działek wzdłuż linii brzegowej jest zabudowana bez zachowania 100-metrowej odległości od linii brzegowej

W debacie udział wzięło 4 mieszkańców.



Zakończenie debaty, podziękowanie za udział w debacie.

Debata dnia 19.11.2020 r.

W spotkaniu udział wzięli : Trzej członkowie Zespołu zadaniowego do realizacji I etapu projektu. Jako moderator , prowadzący spotkanie wystąpił członek Zespołu z doświadczeniem w sprawie postępowań planistycznych. Ponadto na spotkaniu obecni byli mieszkańcy, zgodnie z załączoną listą obecności.

W trakcie debaty mieszkańcy wpuszczani byli po 5 osób.

Ponadto na spotkaniu obecni byli przedsiębiorcy, student, mieszkańcy gminy , rolnicy, przedstawiciel Koła Gospodyń Wiejskich w Gibach, przedstawiciel Stowarzyszenia Lokalna Edukacja Społeczna , osoby pracujące na terenie Gminy Giby, radny powiatowy.

Na Sali dostępny był ekspres ciśnieniowy zakupiony zgodnie z harmonogramem, który ustawiony został w kąciaku kawowym. Podczas debaty była możliwość skorzystania z przerwy kawowej.

Przedstawiono członków zespołu , a następnie oddano głos dla Urbanisty, aby przedstawił projekt Studium uwarunkowań i kierunków zagospodarowania przestrzennego Gminy Giby.

Następnie w debacie głos zabierali mieszkańcy.

Mieszkaniec zabrał głos, poprosił o przedstawienie czym są konsultacje oraz jaki może mieć udział w konsultacjach, jako mieszkaniec.

Zespół zadaniowy przedstawił czym są konsultacje , jaki jest cel konsultacji oraz co jest przedmiotem konsultacji.

Poszczególni mieszkańcy prosili o wyjaśnienie przeznaczenia poszczególnych terenów w Studium.

Członkowie zespołu na bieżąco omawiali zagadnienia Studium...

Podczas debaty złożono 1 pisemny wniosek, dotyczący 8 działek złożył go mieszkaniec gminy Giby

Lp.	Właściciel/ przedsiębiorca	Oznaczenie nieruchomości , której dotyczy wniosek/Nr działki ,miejscowość	Treść uwagi	Stan obecny
1	Właściciel nieruchomości	590/1, 590/3, 592/1, 594/1,576/2, 638/4,638/6, 654 – miejscowość Giby	Działki pod zabudowę mieszkalno- usługową	Istniejąca zabudowa w bliskim sąsiedztwie działek

W debacie udział wzięło 26 mieszkańców.

Zakończenie debaty, podziękowanie za udział w debacie.

### Podsumowanie cyklu debat

W trakcie debat złożono 24 ankiety

### Analiza wyników Ankiety

20 (10+10) Ankiety zostało złożonych przez osoby, które dowiedziały się o konsultacjach ze strony Urzędu , 2 osoby otrzymały zaproszenia , 2 osoby od znajomego

19 (8+ 3 + 8) Ankiety zostało złożonych przez **Kobiety**

5 Ankiety złożyli **Mężczyźni**

Ocena Ankiety przez uczestników Debat w skali 1- 5: 21 Ankiety oceniło Debaty we wszystkich pytaniach na 5; 1 z Ankiety oceniła kryteria w skali 3-5 , 1 z Ankiety oceniła pytania w skali 4-5.

Niniejszy protokół podlega:

- 1) podaniu do publicznej wiadomości na stronie Urzędu Gminy Giby




- 2) przekazaniu do projektanta reprezentującego firmę DP Complex-bud Dyczewski Przemysław Suwałki –urbanista sporządzający projekt
- 3) przekazaniu do Grantodawcy.


Miejscowość , data

Giby, 20.11.2020r.

**Z UP. WÓJTA**  
/podpis Koordynatora zespołu zadaniowego/

  
Tomasz Plesiewicz  
INSPEKTOR  
ds. drogownictwa i gospodarki komunalnej

Zatwierdzam

**WÓJTA**  
  
Robert Bagiński

20.11.2020r

/data i podpis Wójta/Burmistrza lub osoby upoważnionej/



## PROTOKÓŁ Z PRZEBIEGU II TECHNIKI KONSULTACYJNEJ W FORMIE Punktu Konsultacyjnego

### 1. Podstawa prawna przeprowadzenia konsultacji

Konsultacje przeprowadzone zostały zgodnie z Zarządzeniem nr 45/2020 Wójta Gminy Giby z dnia 5 sierpnia 2020 roku w sprawie przeprowadzenia konsultacji społecznych z mieszkańcami Gminy Giby oraz innymi zainteresowanymi podmiotami w sprawie sporządzenia projektu „Studium uwarunkowań i kierunków zagospodarowania przestrzennego gminy Giby” oraz Uchwałą Nr XXXIX/173/14 Rady Gminy Giby z dnia 26 czerwca 2014 r. W sprawie zasad i trybu prowadzenia konsultacji społecznych z mieszkańcami Gminy Giby

### 2. Przedmiot konsultacji

Przedmiotem konsultacji było pełnienie dyżurów w Punkcie Konsultacyjnym w sprawie projektu „Studium uwarunkowań i kierunków zagospodarowania przestrzennego gminy Giby”

### 3. Termin i cel przeprowadzenia konsultacji

Dyżury w Punkcie Konsultacyjnym odbyły się w dniach :

27.10.2020 roku

30.10.2020 roku

04.11.2020 roku w godzinach od 9.00 do 14.00

05.11.2020 roku

06.11.2020 roku w godzinach od 15.00 do 16.00

Celem konsultacji było przeprowadzenie poszerzonych konsultacji społecznych w procesie planistycznym. Pomoc w podjęciu decyzji dotyczącej sposobów zagospodarowania przestrzeni. Edukacja członków społeczności lokalnej w zakresie celów i wagi podejmowanych działań planistycznych. Zwiększenie aktywności



społecznej mieszkańców Gminy. Unikanie bądź rozładowywanie konfliktów mogących powstać w trakcie realizacji procesów planistycznych.

#### 4. Tryb przeprowadzenia konsultacji

Ogłoszenie o konsultacjach- dyżury w Punkcie Konsultacyjnym zostało opublikowane na stronie internetowej Urzędu Gminy Giby. Ponadto zostało zamieszczone na drzwiach wejściowych do Urzędu, na tablicy ogłoszeń Urzędu (wewnątrz budynku) oraz na tablicy ogłoszeń przed Urzędem, ulotki wraz z plakatem informującym zostały rozwieszone do 27 sołectw (sołtysi dostarczali ulotki dla mieszkańców sołectw), zostały dostarczone do sklepów w centrum Gib, a także do jednostek organizacyjnych Urzędu. Dodatkowo informacja o Konsultacjach- Punkt Konsultacyjny zamieszczona została na facebooku Wójta Gminy Giby, został również nagrany film z Wójtem Gminy Giby Panem Robertem Bagińskim zapraszający do udziału w konsultacjach.

W Punkcie Konsultacyjnym udostępnione były materiały promocyjne ulotki oraz plakat. Wyłożono mapę Studium... w wersji papierowej, którą wydrukowano w kolorze na urządzeniu wielofunkcyjnym, dodatkowo za pomocą rzutnika z ekranu monitora komputera „all in one” wyświetlono mapę w wersji elektronicznej.

W punkcie konsultacyjnym wyłożono formularze wniosków oraz ankiety ewaluacyjne, wydruku dokonano przy pomocy urządzenia wielofunkcyjnego- kserokopiarki.

#### 5. Przebieg konsultacji

**Punkt Konsultacyjny – w trakcie dyżurów, które** odbyły się w Sali –Punkt Konsultacyjny, mieszkańcy mogli zgłaszać swoje uwagi, zadawać pytania i otrzymać wiedzę na temat sporządzanego projektu Studium... Dostęp do punktu konsultacyjnego umożliwiony był dla osób niepełnosprawnych (pochylnia na schodach). Przed punktem konsultacyjnym znajdują się dwa ogólnodostępne parkingi wraz z miejscami dla osób niepełnosprawnych. Gmina Giby w przypadku zgłoszenia (telefonicznego) przez osobę niepełnosprawną chęci odwiedzenia punktu konsultacyjnego posiada samochód 9 osobowy przystosowany do przewozu osób niepełnosprawnych, zakupiony z dofinansowania PFRON.

W Punkcie Konsultacyjnym w trakcie Dyżurów obecni byli członkowie Zespołu zadaniowego do realizacji I etapu projektu.

Na Sali dostępny był ekspres ciśnieniowy zakupiony zgodnie z harmonogramem, który ustawiony został w kąciaku kawowym. Podczas dyżurów była możliwość rozmów przy kawie.

Z uwagi na zaistniałą sytuację epidemiologiczną oraz drastycznym wzrostem zachorowań nie tylko w Gminie Giby, ale również w całym kraju oraz na surowe restrykcje związane z przestrzeganiem reżimu sanitarnego, jak również zastosowanym ograniczeniom w przemieszczaniu się ludności oraz ograniczeniom w trakcie spotkań w czasie pełnionych dyżurów nie pojawili się mieszkańcy, osoby zainteresowane przebiegiem konsultacji.

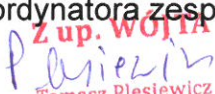
Niniejszy protokół podlega:

- 1) podaniu do publicznej wiadomości na stronie Urzędu Gminy Giby
- 2) przekazaniu do projektanta reprezentującego firmę DP Complex-bud Dyczewski Przemysław Suwałki –urbanista sporządzający projekt
- 3) przekazaniu do Grantodawcy.


Miejscowość , data

Giby, 08.11.2020r.

/podpis Koordynatora zespołu zadaniowego/

  
Z up. WÓJTA  
Tomasz Plesiewicz  
INSPEKTOR  
ds. drogownictwa i gospodarki komunalnej

Zatwierdzam

  
WÓJTA  
Robert Bagiński

08.11.2020r.

/data i podpis Wójta/Burmistrza lub osoby upoważnionej/



## PROTOKÓŁ Z PRZEBIEGU III TECHNIKI KONSULTACYJNEJ W FORMIE METODY KONSULTACJI ELEKTZRONICZNYCH (E-konsultacje)

### 1. Podstawa prawna przeprowadzenia konsultacji

Konsultacje przeprowadzone zostały zgodnie z Zarządzeniem nr 45/2020 Wójta Gminy Giby z dnia 5 sierpnia 2020 roku w sprawie przeprowadzenia konsultacji społecznych z mieszkańcami Gminy Giby oraz innymi zainteresowanymi podmiotami w sprawie sporządzenia projektu „Studium uwarunkowań i kierunków zagospodarowania przestrzennego gminy Giby” oraz Uchwałą Nr XXXIX/173/14 Rady Gminy Giby z dnia 26 czerwca 2014 r. w sprawie zasad i trybu prowadzenia konsultacji społecznych z mieszkańcami Gminy Giby.

### 2. Przedmiot konsultacji

Przedmiotem konsultacji było przeprowadzenie konsultacji w sprawie opracowania projektu „Studium uwarunkowań i kierunków zagospodarowania przestrzennego gminy Giby” (Uchwała nr. XII/95/2020 Rady Gminy Giby z dnia 30 marca 2020 r. w sprawie przystąpienia do sporządzenia „Studium uwarunkowań i kierunków zagospodarowania przestrzennego gminy Giby”).

### 3. Termin i cele przeprowadzenia konsultacji

Konsultacje odbywały się w terminie od 27.10.2020 r do 19.11.2020r.

Celem przeprowadzenia konsultacji było:

1. Wzrost zainteresowania mieszkańców gminy Giby procesem konsultacji społecznych w obszarze planowania i zagospodarowania przestrzennego.
2. Wzrost poziomu zrozumienia zmian, zaproponowanych w Studium oraz ich wpływu na usprawnienie procesów inwestycyjno-budowlanych poprzez informowanie mieszkańców w sposób ogólnodostępny (w języku nietechnicznym), przekonujący i fachowy.
3. Zebranie opinii, wniosków i rekomendacji dotyczących planowanych rozwiązań i zmian.



4. Przekazanie informacji dotyczących realizacji polityki przestrzennej w gminie Giby w sposób w obiektywny i profesjonalny.
5. Dotarcie do jak najszerszego grona osób zainteresowanych, których dotyczy Studium. Przewiduje się, że głównymi zainteresowanymi konsultacjami będą nie tylko mieszkańcy Gminy, ale także potencjalni inwestorzy.

#### 4. Tryb przeprowadzenia konsultacji

Ogłoszenie o konsultacjach pojawiło się dnia 28.09.2020 roku i zostało opublikowane na stronie Urzędu Gminy Giby – [www.giby.pl](http://www.giby.pl), na tablicach ogłoszeń, w jednostkach podległych Gminie tj. w Szkole Podstawowej w Gibach, w Gminnym Ośrodku Kultury, w Urzędzie Gminy Giby.

Ogłoszenie o konsultacjach zostało opublikowane na stronie internetowej Urzędu Gminy Giby.

Ponadto ogłoszenie-plakat zostało zamieszczone na drzwiach wejściowych do Urzędu, na tablicy ogłoszeń Urzędu (wewnątrz budynku) oraz na tablicy ogłoszeń przed Urzędem, ulotki wraz z plakatem informującym zostały rozwieszone do 27 sołectw (sołtysi dostarczali ulotki dla mieszkańców sołectw), zostały dostarczone do sklepów w centrum Gib, a także do jednostek organizacyjnych Urzędu. Dodatkowo informacja o Konsultacjach zamieszczona została na facebooku Wójta Gminy Giby, został również nagrany film z Wójtem Gminy Giby Panem Robertem Bagińskim zapraszający do udziału w konsultacjach.

Plakaty informacyjne o konsultacjach społecznych zostały wywieszane na:

- Tablicach Ogłoszeń Urzędu Gminy Giby na parterze oraz na I piętrze;
- na głównych drzwiach wejściowych do budynku Urzędu Gminy;
- na Tablicach Ogłoszeń poszczególnych (27) sołectw;
- w budynku Gminnego Ośrodka Kultury w Gibach;
- w budynku Ośrodka Zdrowia w Gibach
- w budynku Gminnego Ośrodka Pomocy Społecznej;

- w budynku Szkoły Podstawowej w Gibach

Plakaty informacyjne, ulotki zostały wyłożone we wszystkich ww. jednostkach podległych Gminie Giby Dodatkowo przedmiotowe materiały informacyjne zostały wyłożone w sklepach w centrum Gib.

W budynku Urzędu Gminy Giby materiały informacyjne były dostępne do pobrania na parterze budynku w biurze obsługi interesanta oraz na I piętrze przy wejściu do sekretariatu.

Ogłoszenie o konsultacjach społecznych zostało umieszczone na stronie [www.giby.pl](http://www.giby.pl), na stronie Biuletynu Informacji Publicznej Gminy Giby, na stronie portalu społecznościowego facebook Wójta Gminy Giby.

Konsultacje przeprowadzono w formie Metody konsultacji elektronicznych (E-konsultacje), opinie od mieszkańców były zbierane w formie ankiety on-line.

## 5. Przebieg konsultacji

Konsultacje w formie metody dni elektronicznych (E-konsultacje) realizowano od 28.09.2020 r. do 10.11.2020 r.

Technika zrealizowana była przy wykorzystaniu zakupionego komputera za pomocą oprogramowania do tworzenia bezpłatnych formularzy. Na stronie [www.giby.pl](http://www.giby.pl) umieszczono aktywny link do formularza ankiety online <https://forms.gle/mrAwrA9bp8h4dWTW7>. Mieszkańcy wypełniali ankietę anonimowo. Ankieta zawierała 6 pytań.

Na stronie Konsultacje społeczne razem z aktywnym linkiem do ankiety umieszczono Mapkę z obszarem Gminy Giby objętym opracowaniem Studium uwarunkowań i kierunków zagospodarowania przestrzennego Gminy Giby.

Po zakończeniu okresu na który udostępniona została ankieta online wyłączono aktywny link do formularza ankiety i dokonano analizy odpowiedzi respondentów. Ankietę online wypełniło 50 osób. 66% ankietowanych to mieszkańcy Gminy Giby lub



właściciele nieruchomości, dla 30% teren Gminy Giby to miejsce spędzania wakacyjnego czasu. Jeżeli chodzi o powierzchnię działki budowlanej, to zdecydowana większość opowiedziała się za działkami o powierzchni powyżej 8 arów. W zakresie działalności prowadzonej na terenach zabudowy mieszkaniowej, to około 70 % opowiedziało się za wykluczeniem z jej terenów baz i usług związanych z transportem, a 24 % za wykluczeniem warsztatów samochodowych więcej niż jednostanowiskowych, 22% za wykluczeniem usług związanych z budownictwem, w bardzo niewielkim stopniu po 1 % za wykluczeniem tartaków, dużych ośrodków wypoczynkowych (w zabudowie mieszkaniowej) oraz rekreacji na cmentarzach.

72% mieszkańców uznało, że najbardziej w gminie brakuje ciągów pieszo-rowerowych, w mniejszym stopniu na 50 ankietowanych 44 % brak jest usług z zakresu kultury oraz usług z zakresu sportu i rekreacji oraz brak placów zabaw dla dzieci.

Spośród ankietowanych zdecydowana większość 64 % na temat działania Urzędu Gminy w zakresie planowania i zagospodarowania przestrzennego ma wiedzę cząstkową. 90 % spośród ankietowanych wyraziło zdanie, że chciałoby aby w przyszłości przeprowadzono konsultacje społeczne w stosunku do innych dokumentów planistycznych. W większości, bo 64% odpowiadających na pytania stanowią kobiety. Wiek ankietowanych, to w 40% przedział pomiędzy 36-45 lat, 22 % przedział od 26-35 lat i 18 % to osoby w wieku 46-55 lat, 12% to osoby powyżej 55 lat, zaledwie 6% to osoby pomiędzy 18-25 lat i 2 % to osoby powyżej 18 lat. W Ankiecie online w 78% udział wzięły osoby pracujące, a 12 % to osoby prowadzące działalność gospodarczą, 6 % to emeryci i renciści. W 74 % to osoby z wyższym wykształceniem, w 16% z wykształceniem średnim.

Podsumowaniem ankiety były złożone uwagi. Dotyczą one wielkości działek, min. 10 arów, a max preferowana jest 25 arów - do 35 arów, charakteru zabudowy, aby zabudowa nawiązywała do lokalnej, drewnianej zabudowy, tradycyjnej, wsparcie finansowe mieszkańców, utrzymanie cmentarzy, w miejscu dawnego położenia.






Niniejszy protokół podlega:

- 1) podaniu do publicznej wiadomości
- 2) projektanta reprezentującego firmę DP Complex-bud Dyczewski Przemysław Suwałki –urbanista sporządzający projekt
- 1) przekazaniu do Grantodawcy.

Miejscowość , data

Giby, 22.11.2020r.

/podpis Koordynatora zespołu zadaniowego/

  
Tomasz Piesiewicz  
INSPEKTOR  
ds. drogownictwa i gospodarki komunalnej

**WÓJT** 2) Zatwierdzam

  
Robert Bagiński

22.11.2020r.

/data i podpis Wójta lub osoby upoważnionej/